



MÄTNINGSKONTORET  
NÄSSJÖ KOMMUN

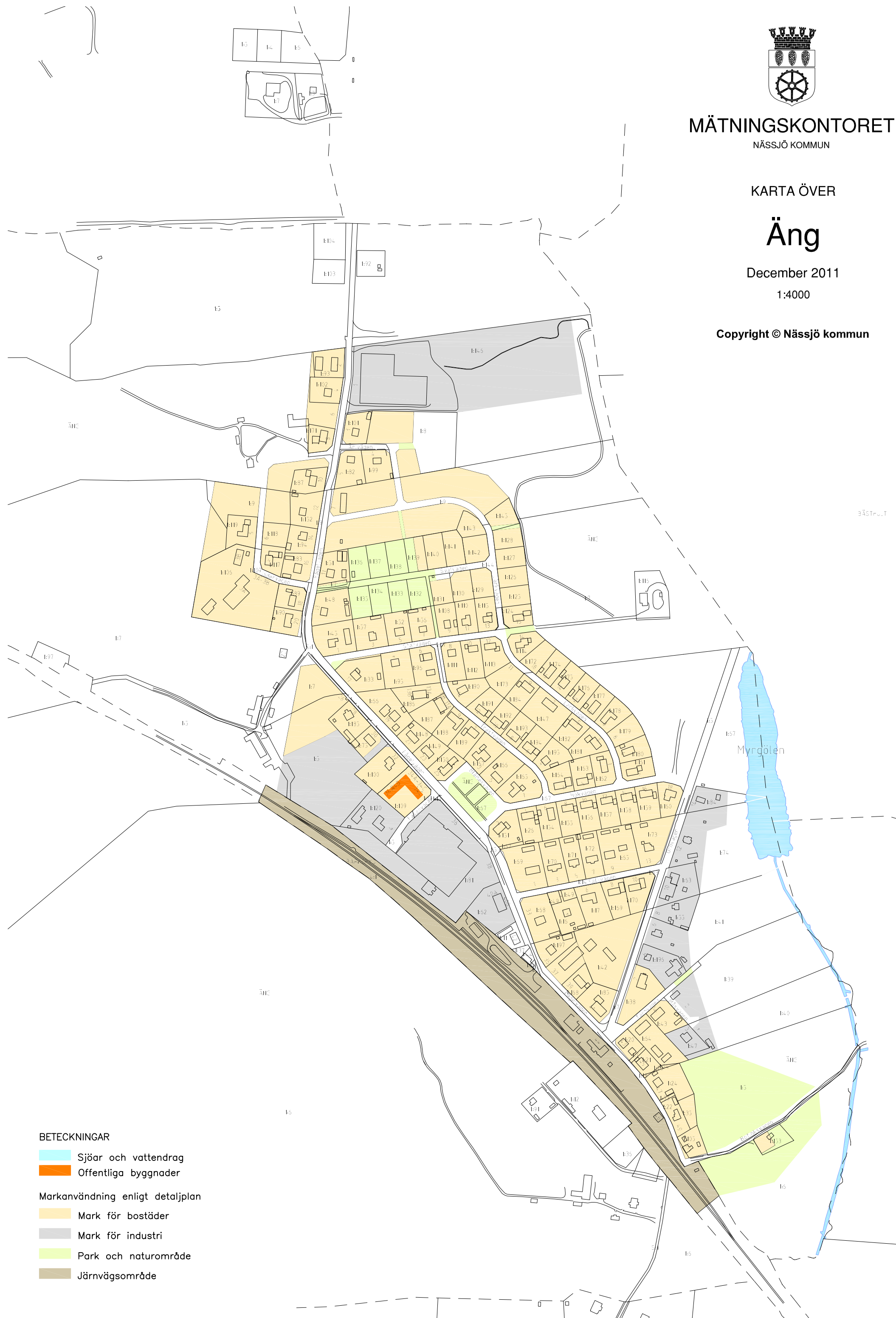
KARTA ÖVER

# Äng



December 2011

1:4000





Copyright © Nässjö kommun



**BETECKNINGAR**

-  Sjöar och vattendrag
-  Offentliga byggnader

**Markanvändning enligt detaljplan**

-  Mark för bostäder
-  Mark för industri
-  Park och naturområde
-  Järnvägsområde